


Số: 09/TT-BQL

Kon Tum, ngày 18 tháng 02 năm 2020

TỜ TRÌNH

Về việc xin thẩm định Báo cáo đề xuất chủ trương đầu tư

Dự án Kè hai bên bờ suối Đăk Ter (Đoạn từ cầu Đăk Tíu đến làng Mô Pả).



Kính gửi:

- Ủy ban nhân dân tỉnh Kon Tum;
- Sở Kế hoạch và Đầu tư.

Căn cứ Luật Xây dựng số 50/2014/QH13, ngày 18/06/2014;

Căn cứ Luật Đầu tư công số 39/2019/QH14, ngày 13/6/2019;

Căn cứ Văn bản số 9849/BKHĐT-TH ngày 31/12/2019 của Bộ Kế hoạch và Đầu tư về việc bổ sung vốn từ nguồn dự phòng ngân sách trung ương năm 2019 cho một số Bộ và địa phương thực hiện dự án cấp bách;

Căn cứ Văn bản số 121/SKHĐT-TH ngày 21/01/2020 của Sở Kế hoạch và Đầu tư Kon Tum về việc khẩn trương hoàn chỉnh thủ tục phê duyệt chủ trương đầu tư các dự án cấp bách sử dụng nguồn dự phòng ngân sách trung ương năm 2019;

Căn cứ Biên bản làm việc ngày 10/02/2020.

Ban Quản lý dự án đầu tư xây dựng các công trình nông nghiệp và phát triển nông thôn tỉnh Kon Tum kính trình UBND tỉnh Kon Tum, Sở Kế hoạch & Đầu tư xem xét, thẩm định và phê duyệt Báo cáo đề xuất chủ trương đầu tư Dự án Kè hai bên bờ suối Đăk Ter (Đoạn từ cầu Đăk Tíu đến làng Mô Pả) với những nội dung chủ yếu sau:

I. THÔNG TIN CHUNG DỰ ÁN

1. Tên dự án: Dự án Kè hai bên bờ suối Đăk Ter (Đoạn từ cầu Đăk Tíu đến làng Mô Pả).

2. Chủ đầu tư: Ban Quản lý dự án đầu tư xây dựng các công trình nông nghiệp và phát triển nông thôn tỉnh Kon Tum.

3. Địa điểm đầu tư: Xã Đăk Hà, Huyện Tu Mơ Rông, tỉnh Kon Tum.

4. Mục tiêu đầu tư:

- Đảm bảo thoát lũ, chống sạt lở đất, bảo vệ các công trình hạ tầng đã xây dựng hai bên bờ suối Đăk Ter. Tiêu thoát nước cho khu trung tâm huyện lỵ Tu Mơ Rông.

- Tạo mặt bằng xây dựng các công trình hạ tầng, khu dân cư dọc theo hai bên tuyến kè theo đồ án quy hoạch được duyệt.

- Tạo tuyến đường giao thông dọc suối và đảm bảo tạo cảnh quan môi trường cho khu trung tâm huyện.

6. Quy mô đầu tư:

6.1. Loại công trình, cấp công trình:

(Theo tiêu chí phân loại dự án của Luật Đầu tư công số 39/2019/QH14 và QCVN 04 05:2012/BNNPTNT)

- Nhóm dự án và loại công trình: Dự án nhóm C, công trình nông nghiệp và PTNT;

- Cấp công trình: Cấp IV;

6.2. Qui mô dự án dự kiến như sau:

- Phạm vi đầu tư: Tuyến kè bảo vệ 2 bờ dọc theo suối Đăk Ter với chiều dài là khoảng 500m cho mỗi bờ; bắt đầu từ điểm cuối cầu Đăk Tiu + 20m (*Giáp với điểm cuối của của dự án Kè Đăk Ter mà hiện nay UBND huyện Tu Mơ Rông đang chuẩn bị lập dự án dự kiến đầu tư trong kế hoạch đầu tư công trung hạn giai đoạn 2016 – 2020*).

- Chiều dài tuyến: Xây dựng tuyến kè bảo vệ 2 bờ dọc theo suối Đăk Ter với chiều dài là khoảng 500m cho mỗi bờ.

- Chân kè: Chân kè được gia cố bằng ống buy bê tông M200, xếp đá hộc trong ống, ống buy đường kính D=100cm, cao 1,20m, kết cấu bê tông cốt thép đúc sẵn, giữa các ống buy đặt thanh chèn bê tông M200, phía ngoài ống buy mặt giáp suối xếp lãng thể đá hộc. Cao trình đỉnh chân kè xác định theo Mực nước kiệt ứng với tần suất p=95%.

- Thân kè:

+ Thân kè được thiết kế đắp đất, gia cố bảo vệ mái bằng tấm bê tông đúc sẵn gàm âm dương để chống xô dịch và đẩy nổi, phía dưới có bố trí tầng lọc là lớp đá dăm và vải địa kỹ thuật. Tấm bê tông lát trong khung bê tông, hệ thống khung gồm 01 dầm dọc chân kè, 01 dầm dọc khóa mái và cứ 10m bố trí một dầm ngang.

+ Đoạn đầu tuyến kè bờ trái dài khoảng 250m có bố trí 01 cơ thân kè, gia cố bảo vệ mái từ cơ kè đến đỉnh kè bằng giải pháp trồng cỏ trong khung bê tông. Đoạn kè phía bờ phải và đoạn nữa sau kè bờ trái không bố trí cơ.

- Đỉnh kè:

+ Cao trình đỉnh kè: Cao trình đỉnh kè bằng cao trình mặt đường giao thông quy hoạch dọc 2 bên bờ suối.

+ Kết cấu:

Đoạn kè bờ phải và đoạn đầu kè bờ trái mặt đỉnh kè chính là mặt đường giao thông xây dựng mới theo quy hoạch. Mặt đường bê tông rộng 3,5m, vỉa hè mỗi bên rộng 3m được lát gạch Block, bố trí rãnh thoát nước dọc, xây bồn trồng cây. Đoạn nữa sau kè bờ trái: Nền và mặt đường giao thông đã được xây dựng,

dự án mới xây dựng thêm phần vỉa hè phía giáp suối theo quy hoạch rộng 3m để kết hợp làm mặt đỉnh kè, vỉa lát gạch Block, bố trí rãnh thoát nước dọc, xây bồn trồng cây

7. **Hình thức đầu tư:** Xây dựng mới.

8. **Tổng mức đầu tư: 28.000.000.000 đồng** (Bằng chữ: Hai mươi tám tỷ đồng).

Trong đó:

+ Chi phí bồi thường GPMB	:	500.042.000 đồng
+ Chi phí xây dựng	:	21.738.490.000 đồng
+ Chi phí quản lý dự án	:	466.785.000 đồng
+ Chi phí tư vấn ĐT XD	:	1.827.460.000 đồng
+ Chi phí khác	:	532.203.000 đồng
+ Chi phí dự phòng	:	2.935.006.000 đồng

9. **Nguồn vốn đầu tư:** Nguồn dự phòng ngân sách trung ương năm 2019 và vốn cân đối ngân sách địa phương.

10. **Thời gian thực hiện đầu tư:** Từ năm 2020.

11. **Cơ quan, đơn vị thực hiện dự án:** Ban Quản lý dự án đầu tư xây dựng các công trình nông nghiệp và phát triển nông thôn tỉnh Kon Tum.

II. BÁO CÁO ĐỀ XUẤT CHỦ TRƯỞNG ĐẦU TƯ DỰ ÁN

Báo cáo đề xuất chủ trương đầu tư Dự án Kè hai bên bờ suối Đăk Ter (Đoạn từ cầu Đăk Tíu đến làng Mô Pả).

III. DANH MỤC HỒ SƠ KÈM THEO

1. Văn bản số 9849/BKHĐT-TH ngày 31/12/2019 của Bộ Kế hoạch và Đầu tư về việc bổ sung vốn từ nguồn dự phòng ngân sách trung ương năm 2019 cho một số Bộ và địa phương thực hiện dự án cấp bách;


2. Văn bản số 121/SKHĐT-TH ngày 21/01/2020 của Sở Kế hoạch và Đầu tư Kon Tum về việc khẩn trương hoàn chỉnh thủ tục phê duyệt chủ trương đầu tư các dự án cấp bách sử dụng nguồn dự phòng ngân sách trung ương năm 2019;

3. Biên bản làm việc ngày 10/02/2020.

Ban Quản lý dự án đầu tư xây dựng các công trình nông nghiệp và phát triển nông thôn tỉnh Kon Tum kính trình UBND tỉnh Kon Tum, Sở Kế hoạch và Đầu tư xem xét, thẩm định và phê duyệt Báo cáo đề xuất chủ trương đầu tư để có cơ sở triển khai các bước tiếp theo./.

Nơi nhận:

- UBND tỉnh Kon Tum (Trình);
- Sở Kế hoạch & Đầu tư (Thẩm định);
- Lưu: VT-BQL.



Số: 14/BC-BQL

Kon Tum, ngày 18 tháng 02 năm 2020

BÁO CÁO

Kết quả thẩm định Báo cáo nội bộ Dự án Kè hai bên bờ suối Đăk Ter (Đoạn từ cầu Đăk Tíu đến làng Mô Pả).

Kính gửi: Ủy ban nhân dân tỉnh Kon Tum.

Ban Quản lý dự án đầu tư xây dựng các công trình nông nghiệp và phát triển nông thôn tỉnh Kon Tum báo cáo kết quả thẩm định Báo cáo nội bộ Dự án Kè hai bên bờ suối Đăk Ter (Đoạn từ cầu Đăk Tíu đến làng Mô Pả) như sau:

Phần thứ nhất TÀI LIỆU THẨM ĐỊNH VÀ TỔ CHỨC THẨM ĐỊNH

I. HỒ SƠ TÀI LIỆU THẨM ĐỊNH

Báo cáo đề xuất chủ trương đầu tư dự án Kè hai bên bờ suối Đăk Ter (Đoạn từ cầu Đăk Tíu đến làng Mô Pả) của Ban Quản lý dự án đầu tư xây dựng các công trình nông nghiệp và phát triển nông thôn tỉnh Kon Tum.

II. CÁC CĂN CỨ PHÁP LÝ ĐỀ THẨM ĐỊNH

Căn cứ Luật Xây dựng số 50/2014/QH13, ngày 18/06/2014;

Căn cứ Luật Đầu tư công số 39/2019/QH14, ngày 13/6/2019;

Căn cứ Văn bản số 9849/BKHĐT-TH ngày 31/12/2019 của Bộ Kế hoạch và Đầu tư về việc bổ sung vốn từ nguồn dự phòng ngân sách trung ương năm 2019 cho một số Bộ và địa phương thực hiện dự án cấp bách;

Căn cứ Văn bản số 121/SKHĐT-TH ngày 21/01/2020 của Sở Kế hoạch và Đầu tư Kon Tum về việc khẩn trương hoàn chỉnh thủ tục phê duyệt chủ trương đầu tư các dự án cấp bách sử dụng nguồn dự phòng ngân sách trung ương năm 2019;

Căn cứ Biên bản làm việc ngày 10/02/2020 giữa UBND huyện Tu Mơ Rông và Ban quản lý dự án đầu tư xây dựng các công trình Nông nghiệp và PTNT tỉnh Kon Tum về việc xác định vị trí đầu tư xây dựng tuyến kè hai bên bờ suối Đăk Ter (Đoạn từ cầu Đăk Tíu đến làng Mô Pả).

III. TỔ CHỨC THẨM ĐỊNH

1. Chủ trì thẩm định: Đồng chí Trần Ngọc Tuấn Giám đốc Ban quản lý dự án ĐTXD các công trình NN & PTNT tỉnh Kon Tum.

2. Các phòng thuộc Ban quản lý dự án ĐTXD các công trình NN & PTNT tham gia thẩm định: Phòng Kỹ thuật - Thẩm định; Phòng Kế hoạch - Tổng hợp.

3. Hình thức thẩm định: Tổ chức họp lấy ý kiến, thẩm định.

Phần thứ hai
Ý KIẾN THẨM ĐỊNH

Dự án Kè hai bên bờ suối Đăk Ter (Đoạn từ cầu Đăk Tít đến làng Mô Pá)

I. MÔ TẢ THÔNG TIN CHUNG DỰ ÁN VÀ ĐỀ XUẤT CỦA CƠ QUAN/HỘI ĐỒNG THẨM ĐỊNH DỰ ÁN.

1. Tên dự án: Kè hai bên bờ suối Đăk Ter (Đoạn từ cầu Đăk Tít đến làng Mô Pá).

2. Dự án nhóm: C.

3. Loại công trình: Công trình nông nghiệp và PTNT.

4. Cấp công trình: Cấp IV.

5. Cấp quyết định chủ trương đầu tư dự án: Hội đồng nhân dân tỉnh Kon Tum.

6. Cấp quyết định đầu tư dự án: UBND tỉnh Kon Tum.

7. Tên chủ đầu tư: Ban Quản lý dự án đầu tư xây dựng các công trình nông nghiệp và phát triển nông thôn tỉnh Kon Tum.

8. Địa điểm thực hiện dự án: Xã Đăk Hà, Huyện Tu Mơ Rông, tỉnh Kon Tum.

9. Dự kiến tổng mức đầu tư dự án: **28.000.000.000 đồng** (Bằng chữ: Hai mươi tám tỷ đồng).

Trong đó:

+ Chi phí bồi thường GPMB	:	500.042.000 đồng
+ Chi phí xây dựng	:	21.738.490.000 đồng
+ Chi phí quản lý dự án	:	466.785.000 đồng
+ Chi phí tư vấn ĐT XD	:	1.827.460.000 đồng
+ Chi phí khác	:	532.203.000 đồng
+ Chi phí dự phòng	:	2.935.006.000 đồng

8. Nguồn vốn đề nghị thẩm định: Nguồn dự phòng ngân sách trung ương năm 2019 và vốn cân đối ngân sách địa phương.

9. Ngành, lĩnh vực sử dụng nguồn vốn đề nghị thẩm định: Nông nghiệp - Thủy lợi.

10. Thời gian thực hiện dự án: Từ năm 2020.

11. Hình thức đầu tư dự án: Xây dựng mới.

II. TỔNG HỢP Ý KIẾN THẨM ĐỊNH CỦA CÁC ĐƠN VỊ PHỐI HỢP

1. Ý kiến thẩm định Phòng Kỹ thuật - Thẩm định:

- Về quy hoạch: Phù hợp với Quy hoạch chung xây dựng thị trấn huyện lỵ Tu Mơ Rông về phía Nam đã được UBND tỉnh Kon Tum phê duyệt theo Quyết định số 884/QĐ-UBND ngày 27/8/2010; Quy hoạch chi tiết Khu Dân cư

phía Nam Trung tâm Hành chính - Chính trị huyện Tu Mơ Rông đã được UBND tỉnh Kon Tum phê duyệt theo Quyết định số 16/QĐ-UBND ngày 12/01/2015;

- Mục tiêu và nội dung của dự án:

+ Đảm bảo thoát lũ úng, chống sạt lở đất, bảo vệ các công trình hạ tầng đã xây dựng hai bên bờ suối Đăk Ter. Tiêu thoát nước cho khu trung tâm huyện lỵ Tu Mơ Rông.

+ Tạo mặt bằng xây dựng các công trình hạ tầng, khu dân cư dọc theo hai bên tuyến kè theo đồ án quy hoạch được duyệt.

+ Tạo tuyến đường giao thông dọc suối và đảm bảo tạo cảnh quan cho khu trung tâm huyện.

- Việc đầu tư xây dựng dự án: Đảm bảo thoát lũ úng, chống sạt lở đất, bảo vệ các công trình hạ tầng và quỹ đất xây dựng hai bên bờ suối Đăk Ter, đồng thời tạo cảnh quan cho khu trung tâm huyện. Vì vậy, việc đầu tư dự án Kè hai bên bờ suối Đăk Ter (Đoạn từ cầu Đăk Tíu đến làng Mô Pả) là cần thiết.

- Báo cáo đề xuất chủ trương đầu dự án: Dự án Kè hai bên bờ suối Đăk Ter (Đoạn từ cầu Đăk Tíu đến làng Mô Pả), thuộc dự án nhóm C thực hiện theo các nội dung quy định tại Điều 31 của Luật Đầu tư công.

2. Ý kiến của Phòng Kế hoạch – Tổng hợp:

- Công trình: Kè hai bên bờ suối Đăk Ter (Đoạn từ cầu Đăk Tíu đến làng Mô Pả) được đề xuất không trùng lặp với các chương trình, dự án đã có quyết định chủ trương đầu tư hoặc đã có quyết định đầu tư theo quy định của Luật Đầu tư công.

- Về nguồn vốn: Phù hợp văn bản số 9849/BKHĐT-TH ngày 31/12/2019 của Bộ Kế hoạch và Đầu tư và văn bản số 121/SKHĐT-TH ngày 21/01/2020 của Sở Kế hoạch và Đầu tư.


III. KẾT LUẬN

Dự án Dự án Kè hai bên bờ suối Đăk Ter (Đoạn từ cầu Đăk Tíu đến làng Mô Pả) đủ điều kiện để trình cấp có thẩm quyền quyết định chủ trương đầu tư và triển khai các bước tiếp theo.

Trên đây là ý kiến thẩm định nội bộ của Ban quản lý dự án ĐTXD các công trình NN & PTNT Tỉnh Kon Tum về Dự án Kè hai bên bờ suối Đăk Ter (Đoạn từ cầu Đăk Tíu đến làng Mô Pả). Kính đề nghị UBND tỉnh xem xét quyết định chủ trương đầu tư dự án./.

Nơi nhận:

- UBND tỉnh Kon Tum (Trình);
- Sở Kế hoạch & Đầu tư (Thẩm định);
- Lưu: VT-BQL.



Trần Ngọc Tuấn

Số: 18/BC-BQL

Kon Tum, ngày 18 tháng 01 năm 2020

BÁO CÁO

Đề xuất chủ trương đầu tư dự án: Kè hai bên bờ suối Đăk Ter (Đoạn từ cầu Đăk Tít đến làng Mô Pả)

Kính gửi:

- Ủy ban nhân dân tỉnh Kon Tum;
- Sở Kế hoạch và Đầu tư.

Căn cứ Luật Đầu tư công số 39/2019/QH14;

Căn cứ Luật Xây dựng số 50/2014/QH13, ngày 18/06/2014;

Căn cứ Nghị định số 136/2015/NĐ-CP, ngày 31/12/2015 của Chính phủ: Hướng dẫn thi hành một số điều của Luật Đầu tư công;

Căn cứ Nghị định số: 59/2015/NĐ-CP ngày 18/6/2015 của Chính phủ: Về quản lý dự án đầu tư xây dựng; Nghị định số: 42/2017/NĐ-CP ngày 05/4/2017 của Chính phủ: Về sửa đổi bổ sung một số điều Nghị định số 59/2015/NĐ-CP ngày 18/6/2015;

Căn cứ Nghị định số: 68/2019/NĐ-CP ngày 14/8/2019 của Chính phủ: Về quản lý chi phí đầu tư xây dựng;

Căn cứ Quyết định số 13/2017/QĐ-UBND ngày 10/3/2017 của Ủy ban nhân dân tỉnh Kon Tum Quy định một số nội dung về công tác quản lý dự án sử dụng vốn nhà nước của tỉnh Kon Tum;

Căn cứ Quyết định số 884/QĐ-UBND ngày 27/8/2010 của UBND tỉnh Kon Tum: Về việc phê duyệt Đồ án mở rộng Quy hoạch chung xây dựng thị trấn huyện lỵ Tu Mơ Rông về phía Nam;

Căn cứ Quyết định số 16/QĐ-UBND ngày 12/01/2015 của UBND tỉnh Kon Tum Về việc phê duyệt Đồ án Quy hoạch chi tiết Khu Dân cư phía Nam Trung tâm Hành chính- Chính trị huyện Tu Mơ Rông;

Căn cứ Văn bản số 9849/BKHĐT-TH ngày 31/12/2019 của Bộ Kế hoạch và Đầu tư về việc bổ sung vốn từ nguồn dự phòng ngân sách trung ương năm 2019 cho một số Bộ và địa phương thực hiện dự án cấp bách;

Căn cứ Văn bản số 121/SKHĐT-TH ngày 21/01/2020 của Sở Kế hoạch và Đầu tư Kon Tum về việc khẩn trương hoàn chỉnh thủ tục phê duyệt chủ trương đầu tư các dự án cấp bách sử dụng nguồn dự phòng ngân sách trung ương năm 2019;

Căn cứ Biên bản làm việc ngày 10/02/2020 giữa UBND huyện Tu Mơ Rông và Ban quản lý dự án đầu tư xây dựng các công trình Nông nghiệp và PTNT tỉnh Kon Tum về việc xác định vị trí đầu tư xây dựng tuyến kè hai bên bờ suối Đăk Ter (Đoạn từ cầu Đăk Tít đến làng Mô Pá).

Ban quản lý dự án đầu tư xây dựng các công trình nông nghiệp và phát triển nông thôn tỉnh Kon Tum kính trình Ủy ban nhân dân tỉnh Kon Tum, Sở Kế hoạch và Đầu tư xem xét thẩm định, phê duyệt Báo cáo đề xuất chủ trương án: Kè hai bên bờ suối Đăk Ter (Đoạn từ cầu Đăk Tít đến làng Mô Pá) với các nội dung sau:

I. THÔNG TIN CHUNG DỰ ÁN

1. Tên dự án: Kè hai bên bờ suối Đăk Ter (Đoạn từ cầu Đăk Tít đến làng Mô Pá).

2. Loại dự án: Dự án nhóm C.

3. Cấp quyết định đầu tư dự án: Ủy ban nhân dân tỉnh Kon Tum.

4. Tên chủ đầu tư: Ban quản lý dự án đầu tư xây dựng các công trình nông nghiệp và phát triển nông thôn tỉnh Kon Tum.

5. Địa điểm thực hiện dự án: Xã Đăk Hà, huyện Tu Mơ Rông, tỉnh Kon Tum.

6. Dự kiến tổng mức đầu tư dự án:

6.1. Tổng mức đầu tư: Khoảng 28.000.000.000 đồng

DVT: đồng

T	Nội dung chi phí	Kinh phí
1	Chi phí bồi thường GPMB	500.042.000
2	Chi phí xây dựng	21.738.490.000
3	Chi phí quản lý dự án	466.785.000
4	Chi phí tư vấn đầu tư xây dựng	1.827.460.000
5	Chi phí khác	532.203.000
6	chi phí Dự phòng	2.935.006.000
	Tổng cộng	28.000.000.000

Bằng chữ: Hai mươi tám tỷ đồng./.

6.2. Nguồn vốn đầu tư:

- Nguồn dự phòng ngân sách trung ương năm 2019: 25.000.000.000 đồng.

- Vốn cân đối ngân sách địa phương: 3.000.000.000 đồng.

7. Thời gian thực hiện: Năm 2020.

II. NỘI DUNG CHỦ YẾU CỦA DỰ ÁN

1. Sự cần thiết đầu tư, các điều kiện để thực hiện đầu tư, đánh giá sự phù hợp với quy hoạch, kế hoạch đầu tư:

1.1. Sự cần thiết đầu tư:

Suối Đăk Ter có diện tích lưu vực khoảng 25 km² (tính đến tuyến xây dựng công trình), chảy qua trung tâm hành chính, chính trị huyện Tu Mơ Rông và khu trung tâm xã Đăk Hà. Do địa hình đồi núi chia cắt, độ dốc lớn và nằm trong vùng khí hậu núi thấp Ngọc Linh, là một trong các tiểu vùng có lượng mưa lớn của tỉnh Kon Tum, lượng mưa bình quân năm đạt từ 2.200 – 3.000 mm nên mùa mưa lũ nước suối lên nhanh, lưu lượng dòng chảy lớn. Mặt khác cấu tạo địa chất hai bờ suối Đăk Ter là nền đất kém ổn định do đó suối chuyển dòng nhiều và có diễn biến bất lợi, dòng chảy lấn sâu vào bờ lồm, gây sạt lở bờ, có nguy cơ gây sạt lở đất và các công trình 2 bên bờ.

Trong quá trình xây dựng Trung tâm hành chính, chính trị huyện Tu Mơ Rông, UBND huyện đã đề xuất đầu tư xây dựng dự án kè Đăk Ter để bảo vệ bờ, khai thác quỹ đất, bảo vệ các công trình hạ tầng hai bên bờ và tạo cảnh quan môi trường đô thị. Năm 2006 UBND tỉnh Kon Tum đã phê duyệt dự án đầu tư Kè chính trị suối Đăk Ter, huyện Tu Mơ Rông theo Quyết định số: 1436/QĐ-UBND ngày 12/12/2006 với quy mô đầu tư chiều dài tuyến kè là 1.794,0m. Do chưa bố trí được nguồn vốn đầu tư nên dự án chưa được thực hiện. Sau cơn bão số 9 /2009 2 bên bờ suối Đăk Ter bị sạt lở nghiêm trọng, năm 2012 UBND tỉnh Kon Tum đã cân đối nguồn vốn và phê duyệt điều chỉnh dự án đầu tư Kè chống sạt lở bờ suối Đăk Ter, huyện Tu Mơ Rông theo Quyết định số: 733/QĐ-UBND ngày 14/8/2012 với quy mô đầu tư chiều dài tuyến kè là 674,4m, bảo vệ bờ đoạn xung yếu qua Trung tâm hành chính huyện. Dự án này đã được xây dựng dựng hoàn chỉnh và phát huy hiệu quả. Phần còn lại của tuyến kè chống sạt lở bờ suối Đăk Ter đoạn qua trung tâm hành chính huyện được UBND huyện Tu Mơ Rông đưa vào dự án dự kiến đầu tư từ nguồn dự phòng chung trong kế hoạch đầu tư công trung hạn giai đoạn 2016 – 2020.

Năm 2015, UBND huyện Tu Mơ Rông đã lập Đồ án Quy hoạch chi tiết Khu Dân cư phía Nam Trung tâm Hành chính - Chính trị huyện Tu Mơ Rông và đã được UBND tỉnh Kon Tum phê duyệt tại Quyết định số 16/QĐ-UBND ngày 12/01/2015. Theo quy hoạch thì trục cảnh quan dọc theo bờ suối Đăk Ter kết hợp giữa việc xây dựng các công trình kiến trúc và khai thác cảnh quan hai bên bờ suối, là khu vực tập trung các công trình như Trung tâm thương mại, Trường tiểu học, Trạm y tế, UBND xã Đăk Hà nằm trên Tỉnh lộ 672 kết hợp với các công trình dịch vụ và khu dân cư.

Dự án Kè hai bên bờ suối Đăk Ter (Đoạn từ cầu Đăk Tít đến làng Mô Pá) thuộc khu vực phía Nam Trung tâm Hành chính - Chính trị huyện Tu Mơ Rông. Tuyến kè này là một trong những hạng mục công trình cấp bách để đảm bảo mở rộng quỹ đất theo đồ án Quy hoạch tạo mặt bằng xây dựng các công trình hạ tầng và khu dân cư, ngăn chặn tình hình sạt lở, tạo cảnh quan kiến trúc đô thị.

Do tính chất cấp bách của sự cần thiết phải đầu tư nên dự án đã được bố trí vốn từ nguồn dự phòng ngân sách trung ương năm 2019 theo Văn bản số 9849/BKHĐT-TH ngày 31 tháng 12 năm 2019 của Bộ Kế hoạch và Đầu tư.

Với những lý do nêu trên, việc xây dựng dự án Kè hai bên bờ suối Đăk Ter (Đoạn từ cầu Đăk Tíu đến làng Mô Pả) là cấp thiết.

1.2. Các điều kiện thực hiện đầu tư:

1.2.1. Hiện trạng khu vực xây dựng và sự kết nối với tuyến kè suối Đăk Ter qua Trung tâm hành chính huyện:

1.2.1.1. Tuyến kè suối Đăk Ter qua Trung tâm hành chính huyện:

Tuyến kè Đăk Ter qua Trung tâm hành chính huyện Tu Mơ Rông dài 1.794,0m bao gồm một đoạn tuyến đã được đầu tư xây dựng từ năm 2012 và một đoạn tuyến dự kiến đầu tư xây dựng từ nguồn dự phòng chung trong kế hoạch đầu tư công trung hạn giai đoạn 2016 – 2020. Cụ thể như sau:

a/ Tuyến kè đã xây dựng:

- Kè chống sạt lở bờ suối Đăk Ter, huyện Tu Mơ Rông được UBND tỉnh Kon Tum theo Quyết định số: 733/QĐ-UBND ngày 14/8/2012 với tổng mức đầu tư là 36.120.000.000 đồng và thi công hoàn thành năm 2013.

- Tuyến kè dài 674,4m với kết cấu chân kè bằng tường chắn bê tông, bên ngoài tường là lăng thể đá đổ. Tại các vị trí đỉnh cong bên bờ lõm được thiết kế thêm lớp rọ đá lát mặt để chống xói. Thân kè được thiết kế đắp đất, phân gia cố bảo vệ bờ bằng tấm lát bê tông đúc hình lục lăng, bên dưới có lớp lọc. Phần mái từ cơ kè đến đỉnh kè trồng cỏ trong các khung bê tông đổ tại chỗ kích thước (200 x 200)cm. Đỉnh kè thiết kế lan can bảo vệ và tạo mỹ quan cho công trình, mặt đỉnh lát gạch Block rộng trong 5,5m đối với bờ phải, 3,5m đối với bờ trái, bố trí rãnh thoát nước dọc, xây bồn trồng cây.

+ Hiện công trình đang hoạt động ổn định, chưa có hư hỏng gì lớn, phần đáy suối bị bồi lấp nhiều.

b/ Tuyến kè dự kiến xây dựng:

Hiện nay UBND huyện Tu Mơ Rông đang chuẩn bị lập dự án dự kiến đầu tư từ nguồn dự phòng chung trong kế hoạch đầu tư công trung hạn giai đoạn 2016 – 2020 để đầu tư xây dựng dự án Kè bảo vệ bờ suối Đăk Ter dài 1.200m đoạn từ cuối tuyến kè hiện hữu hạ lưu cầu Đăk Tíu.

1.2.1.2. Hiện trạng khu vực dự kiến xây dựng tuyến kè hai bên bờ suối Đăk Ter (Đoạn từ cầu Đăk Tíu đến làng Mô Pả):

a/ Hiện trạng lòng suối:

Đoạn suối Đăk Ter từ cầu Đăk Tíu đến làng Mô Pả có đặc điểm địa hình là thung lũng thấp, lòng và thềm suối rộng, suối quanh co, độ dốc khoảng 5%. Địa chất hai bên bờ suối là đất bồi, kết cấu kém chặt, hai bờ xói lở nhiều, dòng chảy quanh co, dịch chuyển nhiều gây sạt lở bờ và tiềm ẩn nguy cơ ảnh hưởng đến các công trình hạ tầng và khu dân cư quy hoạch xây dựng dọc theo hai bên bờ suối.

b/ Hiện trạng các công trình hạ tầng hai bên bờ suối:

Theo Quy hoạch chi tiết Khu Dân cư phía Nam Trung tâm Hành chính -

Chính trị huyện Tu Mơ Rông thì trực cảnh quan dọc theo bờ suối Đăk Ter kết hợp giữa việc xây dựng các công trình kiến trúc và khai thác cảnh quan hai bên bờ suối, là khu vực tập trung các công trình như Trung tâm thương mại, Trường tiểu học, Trạm y tế, UBND xã Đăk Hà nằm trên Tỉnh lộ 672 cũ kết hợp với các công trình dịch vụ và khu dân cư.

Trong phạm vi nghiên cứu dự án, ở bờ trái suối đã san nền và xây dựng nền và mặt đường bê tông tuyến đường giao thông dọc theo bờ suối. Ở bờ phải suối thì đã xây dựng hoàn thành Tỉnh lộ 672, phần san nền đang thực hiện dở dang, tuyến đường giao thông dọc theo bờ suối chưa được xây dựng.

1.2.2. Điều kiện tự nhiên :

1.2.2.1. Vị trí địa lý:

- Vùng dự án nằm 2 bên bờ suối Đăk Ter, đoạn từ hạ lưu cầu Đăk Tít đến làng Mô Pả, nằm trong phạm vi quy hoạch Khu dân cư phía Nam Trung tâm Hành chính - Chính trị huyện Tu Mơ Rông thuộc xã Đăk Hà.

- Tọa độ địa lý điểm đầu đoạn kè dự kiến xây dựng: X=747565; Y=1638115

1.2.2.2. Khí hậu: Vùng dự án mang những đặc trưng khí hậu Nhiệt đới gió mùa và Cao nguyên.

a/ Mưa:

Mưa phân bố không đều theo không gian và thời gian. Lượng mưa bình quân nhiều năm là 2.200mm; mưa phân thành 2 mùa rõ rệt, mùa mưa từ tháng 5 đến tháng 10 và chiếm khoảng 85% lượng mưa cả năm, mùa khô từ tháng 11 đến tháng 4 năm sau, biên độ mưa cực đại vào tháng 8 và tháng 10.

b/ Gió:

Vận tốc gió lớn nhất (không kể hướng) khu vực xây dựng công trình khoảng 15m/s đến 21m/s, vận tốc gió trung bình khoảng 8m/s. Gió lớn xuất hiện nhiều nhất theo hướng Tây Nam và hướng Đông Bắc, ngoài ra còn xuất hiện theo các hướng khác nhưng với tần suất xuất hiện ít. Hướng gió thổi thịnh hành theo mùa, mùa mưa gió Tây Nam thịnh hành, mùa khô gió Đông Bắc thịnh hành.

c/ Nhiệt độ:

Nhiệt độ không khí trung bình năm vùng dự án là 20⁰C, nhiệt độ trung bình tháng thấp nhất là 8⁰C, nhiệt độ trung bình tháng cao nhất là 32⁰C. Biên độ giao động nhiệt độ trong ngày khá lớn, có ngày biên độ dao động đạt tới 12÷15⁰C.

d/ Độ ẩm:

Độ ẩm không khí có quan hệ chặt chẽ với nhiệt độ không khí và lượng mưa. Vào các tháng mùa mưa (từ tháng 5 tới tháng 10) độ ẩm không khí đạt từ 85% - 95%, vào các tháng mùa khô độ ẩm không khí đạt dưới 70%, độ ẩm trung bình năm là 84%.

e/ Bốc hơi:

Khả năng bốc hơi trên lưu vực phụ thuộc vào điều kiện mặt đệm và các yếu tố khí hậu là nhiệt độ không khí, nắng, độ ẩm... Vào các tháng mùa khô lượng bốc hơi ống Piche có thể đạt tới 150 – 200 mm/tháng. Lượng bốc hơi bình quân trong năm:

- Bốc hơi lưu vực : $Z_{lv} = 1.265$ mm/năm
- Bốc hơi mặt nước : $Z_n = 1.692$ mm/năm
- Tồn thất bốc hơi : $Z_{bh} = 427$ mm/năm

g/ Thủy văn:

Suối Đăk Ter có diện tích lưu vực là 22km^2 (tính đến đầu tuyến công trình), mực nước và lưu lượng có sự chênh lệch lớn giữa mùa khô và mùa kiệt.

1.2.2.3. Đặc điểm địa hình:

- Lưu vực suối Đăk Ter có địa hình dạng núi cao xen lẫn gò đồi và các thung lũng hẹp ven suối. Địa hình núi cao có cao độ bình quân 1.200m -1.655m, phân bố ở hai bên suối Đăk Ter. Địa hình thung lũng ở ven suối Đăk Ter và các khe suối tròng vùng, cao độ bình quân 950-1.100m. Địa hình gò đồi là chủ yếu trong khu vực, phân bố trải dài xen kẽ, cao độ phổ biến từ 1100-1200m, độ dốc bình quân từ 8-18°.

- Địa hình khu vực xây dựng công trình thung lũng thấp, lòng và thềm suối rộng, suối quanh co, độ dốc khoảng 5%.

1.2.2.4. Điều kiện địa chất công trình:

- Đặc điểm địa chất hai bên bờ suối đoạn dự kiến xây dựng tuyến kè là đất bồi, kết cấu kém chặt, hai bờ xói lở nhiều, dòng chảy quanh co, dịch chuyển nhiều gay sạt bờ và tiềm ẩn nguy cơ ảnh hưởng đến các công trình hạ tầng và khu dân cư quy hoạch xây dựng dọc theo hai bên bờ suối.

- Mỏ vật liệu đất đắp có thể khai thác ở các quả đồi nằm gần tuyến kè.

1.2.3. Điều kiện dân số, kinh tế và hạ tầng kỹ thuật

1.2.3.1. Dân số:

Vùng dự án thuộc địa bàn xã Đăk Hà huyện Tu Mơ Rông, dân số hiện có trên địa bàn là 5.820 người, trong đó dân số của xã Đăk Hà là 3.906 người; dân số các cơ quan đơn vị đóng chân trên địa bàn là 1.914 người.

Theo quy hoạch chung được duyệt thì đến năm 2025 dân số của trung tâm huyện lỵ Tu Mơ Rông là 13.250 người.

1.2.3.2. Điều kiện kinh tế:

Theo số liệu cuối năm 2016, tình hình kinh tế của huyện là: Tốc độ tăng trưởng kinh tế bình quân năm trên 16%; duy trì chuyển dịch cơ cấu theo hướng hướng tăng dần giá trị tỷ trọng ngành Công nghiệp-Xây dựng, giảm dần giá trị tỷ trọng ngành Nông-Lâm nghiệp: Nông - Lâm nghiệp chiếm 38,7%; Công nghiệp - Xây dựng chiếm 39,8%; Thương mại - Dịch vụ chiếm 21,5%. Riêng

khu vực trung tâm thì tốc độ phát triển kinh tế và tỉ trọng phát triển Công nghiệp - Xây dựng; Thương mại - Dịch vụ chiếm tỉ lệ cao hơn mức bình quân của huyện.

1.2.3.3. Hiện trạng hạ tầng kỹ thuật.

a/ Giao thông:

- Trục tỉnh lộ 672 là đường cấp IV, xuất phát từ huyện Đăk Tô qua đèo Văn Roi, qua các xã Đăk Hà và đi qua trung tâm huyện Tu Mơ Rông, từ đây chia thành 03 tuyến giao thông:

+ Đường Nam Quảng Nam qua xã Ngọc Lây tiếp giáp với huyện Nam Trà My, tỉnh Quảng Nam về đến thành phố Tam Kỳ, điểm cuối là xã Tam Thanh.

+ Đường Ngok Hoàng - Măng Bút - Tu Mơ Rông (chia làm 02 tuyến là: Tu Mơ Rông - Ngok Yêu và Tu Mơ Rông - Măng Ry) kết nối huyện Tu Mơ Rông với huyện Đăk Glei, huyện Kon PLong và ra đường Hồ Chí Minh.

- Đường đi bốn xã phía tây kết nối Trung tâm huyện với tỉnh lộ 678.

- Công trình tuyến kè Đăk Ter nằm gần tỉnh lộ 672.

b/ Điện:

- Đường dây điện 22KV đi dọc theo TL 672 và qua trung tâm huyện.

- 100% hộ dân vùng dự án đã có điện phục vụ sinh hoạt, sản xuất.

1.2.3.4. Điều kiện vật liệu xây dựng:

- Đất đắp khai thác tại chỗ hoặc mỏ vật liệu vùng lân cận.

- Vật liệu, vật tư các loại lấy tại trung tâm huyện Tu Mơ Rông, Đăk Tô và TP Kon Tum.

1.3. Sự phù hợp với quy hoạch, kế hoạch đầu tư :

- Dự án Kè hai bên bờ suối Đăk Ter (Đoạn từ cầu Đăk Tít đến làng Mô Pả) phù hợp với Quy hoạch chung xây dựng thị trấn huyện lỵ Tu Mơ Rông về phía Nam đã được UBND tỉnh Kon Tum phê duyệt theo Quyết định số 884/QĐ-UBND ngày 27/8/2010; Quy hoạch chi tiết Khu Dân cư phía Nam Trung tâm Hành chính - Chính trị huyện Tu Mơ Rông đã được UBND tỉnh Kon Tum phê duyệt theo Quyết định số 16/QĐ-UBND ngày 12/01/2015.

- Dự án Kè hai bên bờ suối Đăk Ter (Đoạn từ cầu Đăk Tít đến làng Mô Pả) phù hợp với danh mục đầu tư theo Văn bản số 9849/BKHĐT-TH ngày 31/12/2019 của Bộ Kế hoạch và Đầu tư về việc bổ sung vốn từ nguồn dự phòng ngân sách trung ương năm 2019 cho một số Bộ và địa phương thực hiện dự án cấp bách.

2. Mục tiêu, quy mô, địa điểm và phạm vi đầu tư:

2.1. Mục tiêu, nhiệm vụ dự án:

- Đảm bảo thoát lũ ứng với tần suất bảo vệ bờ $p = 2\%$, chống sạt lở đất, bảo vệ các công trình hạ tầng đã xây dựng hai bên bờ suối Đăk Ter. Tiêu thoát nước cho khu trung tâm huyện lỵ Tu Mơ Rông.

- Tạo mặt bằng xây dựng các công trình hạ tầng, khu dân cư dọc theo hai bên tuyến kè theo đồ án quy hoạch được duyệt.

- Tạo tuyến đường giao thông dọc suối và đảm bảo tạo cảnh quan đẹp cho khu trung tâm huyện.

2.2. Quy mô đầu tư:

2.2.1. Tuyến kè: Xây dựng tuyến kè bảo vệ 2 bờ dọc theo suối Đăk Ter với chiều dài là khoảng 500m cho mỗi bờ.

2.2.2. Chân kè:

Chân kè được gia cố bằng ống buy bê tông M200, xếp đá hộc trong ống, ống buy đường kính $D=100\text{cm}$, cao 1,20m, kết cấu bê tông cốt thép đúc sẵn, giữa các ống buy đặt thanh chèn bê tông M200, phía ngoài ống buy mặt giáp suối xếp lãng thể đá hộc. Cao trình đỉnh chân kè xác định theo Mực nước kiệt ứng với tần suất $p=95\%$.

2.2.3. Thân kè:

Thân kè được thiết kế đắp đất, gia cố bảo vệ mái bằng tấm bê tông đúc sẵn gàm âm dương để chống xô dịch và đẩy nổi, phía dưới có bố trí tầng lọc là lớp đá dăm và vải địa kỹ thuật. Tấm bê tông lát trong khung bê tông, hệ thống khung gồm 01 dầm dọc chân kè, 01 dầm dọc khóa mái và cứ 10m bố trí một dầm ngang.

Đoạn đầu tuyến kè bờ trái dài khoảng 250m có bố trí 01 cơ thân kè, gia cố bảo vệ mái từ cơ kè đến đỉnh kè bằng giải pháp trồng cỏ trong khung bê tông. Đoạn kè phía bờ phải và đoạn nữa sau kè bờ trái không bố trí cơ.

2.2.4. Đỉnh kè:

- **Cao trình đỉnh kè:** Cao trình đỉnh kè theo cao trình mặt đường giao thông quy hoạch dọc 2 bên bờ suối đã được phê duyệt.

- Kết cấu:

+ Đoạn kè bờ phải và đoạn đầu kè bờ trái mặt đỉnh kè chính là mặt đường giao thông xây dựng mới theo quy hoạch. Mặt đường bê tông rộng 3,5m, vỉa hè mỗi bên rộng 3m được lát gạch Block, bố trí rãnh thoát nước dọc, xây bồn trồng cây.

+ Đoạn nữa sau kè bờ trái: Nền và mặt đường giao thông đã được xây dựng, dự án mới xây dựng thêm phần vỉa hè phía giáp suối theo quy hoạch rộng 3m để kết hợp làm mặt đỉnh kè, vỉa lát gạch Block, bố trí rãnh thoát nước dọc, xây bồn trồng cây.

2.3. Địa điểm xây dựng và phạm vi đầu tư:

- **Địa điểm xây dựng:** Xã Đăk Hà, huyện Tu Mơ Rông, tỉnh Kon Tum.

- **Phạm vi đầu tư:** Tuyến kè bảo vệ 2 bờ dọc theo suối Đăk Ter với chiều dài là khoảng 500m cho mỗi bờ; bắt đầu từ điểm cuối cầu Đăk Tít + 20m (Giáp với điểm cuối của của dự án Kè Đăk Ter mà hiện nay UBND huyện Tu Mơ

Rông đang chuẩn bị lập dự án dự kiến đầu tư trong kế hoạch đầu tư công trung hạn giai đoạn 2016 – 2020).

4. Diện tích sử dụng đất: Khoảng 3,5 ha.

3. Dự kiến tổng mức đầu tư và cơ cấu nguồn vốn đầu tư:

3.1. Tổng mức đầu tư: Khoảng 28.000.000.000 đồng, trong đó:

DVT: Đồng

T	Nội dung chi phí	Kinh phí
1	Chi phí bồi thường GPMB	500.042.000
2	Chi phí xây dựng	21.738.490.000
3	Chi phí quản lý dự án	466.785.000
4	Chi phí tư vấn đầu tư xây dựng	1.827.460.000
5	Chi phí khác	532.203.000
6	chi phí Dự phòng	2.935.006.000
	Tổng cộng	28.000.000.000

3.2. Nguồn vốn đầu tư:

- Nguồn dự phòng ngân sách trung ương năm 2019: 25.000.000.000 đồng.

- Vốn cân đối ngân sách địa phương: 3.000.000.000 đồng.

4. Dự kiến tiến độ triển khai thực hiện dự án: Trong năm 2020.

5. Phân tích, đánh giá sơ bộ tác động môi trường, xã hội; xác định sơ bộ hiệu quả đầu tư về kinh tế - xã hội:

5.1. Đánh giá sơ bộ tác động của dự án đến môi trường và xã hội.

- Tác động tích cực: Sau khi dự án được xây dựng sẽ đảm bảo thoát lũ trong khu vực, bảo vệ khu dân cư và các công trình hạ tầng 2 bên bờ, hạn chế sạt lở đất tạo quỹ đất xây dựng và mỹ quan đô thị.

- Tác động tiêu cực: Dự án phải thi công đào đắp đất nên có ảnh hưởng đến môi trường, trong quá trình thi công có các biện pháp bảo vệ môi trường hợp lý để hạn chế ảnh hưởng đến môi trường sinh thái và cảnh quan chung của khu vực.

5.2. Xác định sơ bộ hiệu quả kinh tế - xã hội

Dự án nhằm bao vệ bờ suối, chống sạt lở đất, đảm bảo phòng lũ, không gây ngập lụt cho khu dân cư và các công trình hạ tầng, tạo nên cảnh quan đẹp cho khu vực hai bên bờ suối Đăk Ter.

Dự án sẽ hình thành mặt bằng xây dựng cho các công trình kiến trúc dọc theo hai bên tuyến kè, giúp cho việc xây dựng các công trình theo đúng đồ án quy hoạch, đảm bảo tính ổn định lâu dài cho khu dân cư, các công trình hạ tầng nằm dọc theo hai bên bờ suối Đăk Ter, góp phần ổn định và phát triển kinh tế trong vùng.

6. Giải pháp tổ chức thực hiện

- Hình thức quản lý dự án: Chủ đầu tư trực tiếp quản lý dự án.

- Phương thức tổ chức thực hiện: Theo đúng quy định hiện hành.
- Giải pháp bảo vệ môi trường: Do công trình có quy mô xây dựng trải dài trên tuyến, trong quá trình thi công có biện pháp bảo vệ môi trường để không làm ảnh hưởng đến khu vực xung quanh.
- Trong quá trình triển khai thực hiện dự án sẽ phối hợp với chính quyền địa phương, đồng thời, công khai mọi thông tin liên quan đến dự án để nhân dân cùng tham gia giám sát và đánh giá tính hiệu quả của dự án, đảm bảo tính công khai, minh bạch và trách nhiệm trong quá trình thực hiện.

7. Kết luận và kiến nghị:

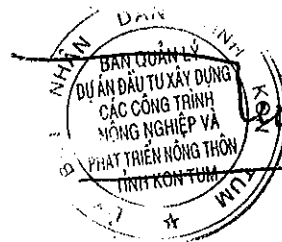
Dự án Kè hai bên bờ suối Đăk Ter (Đoạn từ cầu Đăk Tít đến làng Mô Pả) phù hợp với quy hoạch và kế hoạch đầu tư; mục tiêu, nhiệm vụ của dự án nhằm chống sạt lở bờ suối Đăk Ter chảy qua khu trung tâm hành chính, chính trị của huyện Tu Mơ Rông; tạo quỹ đất xây dựng, đảm bảo thoát lũ; thoát nước mặt và bảo vệ các công trình kiến trúc, dân cư dọc theo hai bên bờ suối; đồng thời tạo cảnh quan trung tâm huyện lỵ.

Ban quản lý dự án đầu tư xây dựng các công trình nông nghiệp và phát triển nông thôn tỉnh Kon Tum kính trình Ủy ban nhân dân tỉnh Kon Tum, Sở Kế hoạch và Đầu tư xem xét thẩm định, phê duyệt Báo cáo đề xuất chủ trương án: Kè hai bên bờ suối Đăk Ter (Đoạn từ cầu Đăk Tít đến làng Mô Pả)/.

Nơi nhận:

- Như trên;
- Lưu: VT – BQL.

BAN QUẢN LÝ DỰ ÁN ĐTXD CÁC CÔNG TRÌNH NN&PTNT



Trần Ngọc Tuấn

BẢNG KHAI TOÁN TỔNG MỨC ĐẦU TƯ XÂY DỰNG

Dự án: Kè hai bên bờ suối Đắk Ter (đoạn từ cầu Đắk Tít đến làng Mô Pả)

TT	KHOẢN MỤC CHI PHÍ	CHI PHÍ SAU THUẾ
I	CHI PHÍ BỒI THƯỜNG GPMB	500.042.000
II	CHI PHÍ XÂY DỰNG	21.738.490.000
III	CHI PHÍ QUẢN LÝ DỰ ÁN	466.785.000
IV	CP TƯ VẤN ĐẦU TƯ XD	1.827.460.000
IV.1	Giai đoạn lập dự án đầu tư	607.874.193
1	Lập báo cáo đề xuất chủ trương đầu tư	50.000.000
2	Lập nhiệm vụ khảo sát, thiết kế xây dựng	14.980.432
3	Chi phí khảo sát địa hình, địa chất	348.700.000
4	Chi phí lập dự án đầu tư	150.647.736
5	Chi phí thẩm tra dự án đầu tư	29.346.962
6	Chi phí giám sát khảo sát	14.199.064
IV.2	Giai đoạn thiết kế BVTC	1.219.586.126
1	Chi phí khảo sát địa hình+ địa chất	110.000.000
2	Chi phí thiết kế bản vẽ thi công	397.596.982
3	Chi phí thẩm tra thiết kế bản vẽ thi công	27.390.497
4	Chi phí thẩm tra dự toán	26.086.188
5	Chi phí lập HSMT, đánh giá HSDT khảo sát+ thiết kế	4.141.991
6	Chi phí lập HSMT, đánh giá HSDT thi công xây dựng	36.738.048
7	Chi phí giám sát thi công xây dựng	452.160.592
9	Chi phí giám sát khảo sát	4.479.200
10	Chi phí nhiệm vụ khảo sát TKBVTC	3.300.000
11	Chi phí giám sát đánh giá đầu tư	102.692.627
12	Chi phí lập HS đăng ký chất lượng môi trường	55.000.000
V	CHI PHÍ KHÁC CỦA CT	532.203.000
1	Lệ phí thẩm định dự án đầu tư	4.793.055
2	CP thẩm tra phê duyệt quyết toán	89.658.332
3	Chi phí kiểm toán công trình	325.335.689
4	Chi phí bảo hiểm công trình	65.215.470
5	Chi phí thẩm định hồ sơ mời thầu thi công XD	9.881.132
6	Chi phí thẩm định kết quả lựa chọn nhà thầu thi công xây	9.881.132
7	Chi phí thẩm định hồ sơ mời thầu tư vấn khảo sát	1.000.000
8	Chi phí thẩm định kết quả lựa chọn nhà thầu khảo sát,	1.000.000
9	Chi phí thẩm định hồ sơ mời thầu tư vấn giám sát	1.000.000
10	Chi phí thẩm định kết quả lựa chọn nhà thầu tư vấn giám	1.000.000
11	Chi phí k.tra, n.thu đưa c.trình vào sử dụng	10.000.000
12	Lệ phí thẩm định TKBVTC	6.916.792
13	Lệ phí thẩm định Dự toán	6.521.547
VI	CHI PHÍ DỰ PHÒNG	2.935.006.000
1	Chi phí dự phòng cho yếu tố trượt giá	428.508.392
2	Chi phí dự phòng cho yếu tố phát sinh khối lượng	2.506.498.000
	TỔNG CỘNG	28.000.000.000

CỘNG HÒA XÃ HỘI CHỦ NGHĨA VIỆT NAM

Độc lập – Tự do – Hạnh phúc

BIÊN BẢN LÀM VIỆC

Thực hiện Công văn số 127/SKHĐT-TH, ngày 21/01/2020 của Sở Kế hoạch và Đầu tư tỉnh Kon Tum.

Hôm nay, ngày 10/02/2020, tại Hội trường UBND huyện Tu Mơ Rông.

I. Thành phần tham dự:

1. Đại diện UBND huyện Tu Mơ Rông:

Ông: Vương Văn Mười

Chức vụ: P. Chủ tịch.

Ông: Phạm Xuân Quang

Chức vụ: Trưởng phòng KT&HT.

Ông: Ngô Văn Cường

Chức vụ: Giám đốc Ban QLDA-

ĐTXD huyện.

2. Đại diện Ban quản lý dự án đầu tư xây dựng các công trình nông nghiệp và phát triển nông thôn:

Ông: Đặng Văn Quang

Chức vụ: P. Giám đốc.

Ông: Nguyễn Hữu Duy.

Chức vụ: Cán bộ kỹ thuật.

II. Nội dung cuộc họp: Xác định vị trí tuyến kè hai bên bờ suối Đăk Ter (Đoạn từ cầu Đăk Tiu đến làng Mô Pá) do Ban quản lý DA ĐTXD các công trình NN và PTNT tỉnh Kon Tum làm chủ đầu tư để đảm bảo đồng bộ thống nhất, không bị trùng lặp với tuyến kè dự kiến chuẩn bị đầu tư do UBND huyện làm Chủ đầu tư và tuyến kè hiện hữu đã có, cùng một số nội dung khác có liên quan.

Qua khảo sát thực tế công trình và họp thảo luận, chúng tôi đi đến thống nhất một số nội dung như sau:

- Thống nhất giao vị trí cho Ban quản lý DA ĐTXD các công trình NN và PTNT tỉnh Kon Tum tiếp tục thực hiện đầu tư xây dựng một đoạn tuyến kè hai bên bờ suối Đăk Ter, điểm đầu từ cầu Đăk Tiu+20m giao với tuyến kè suối Đăk Ter do UBND huyện Tu Mơ Rông làm chủ đầu tư; điểm cuối nằm trong tổng mức đầu tư dự kiến trình chủ trương đầu tư (khoảng 25-28 tỷ đồng theo văn bản số 127/SKHĐT-TH, ngày 21/01/2020 của Sở Kế hoạch và Đầu tư tỉnh Kon Tum).

- Trong quá trình tổ chức lập dự án đề nghị Chủ đầu tư phối hợp với UBND huyện rà soát các quy hoạch sử dụng đất trong vùng dự án để đảm bảo việc xây dựng công trình không làm ảnh hưởng đến quỹ đất của huyện theo đồ án Quy

hoạch chi tiết khu dân cư phía Nam trung tâm hành chính - Chính trị huyện Tu Mơ Rông (theo Quyết định số 16/QĐ-UBND, ngày 12/01/2015 của UBND tỉnh Kon Tum).


Biên bản kết thúc vào lúc 15 h 00 phút cùng ngày, được các đại diện tham gia thống nhất ký tên với các nội dung làm việc nêu trên./.

ĐẠI DIỆN UBND HUYỆN
TU MƠ RÔNG
CHỦ TỊCH

VƯƠNG VĂN MƯỜI

ĐẠI DIỆN BAN QLDA ĐTXD CÁC
CÔNG TRÌNH NN VÀ PTNT




PHÓ GIÁM ĐỐC
Đặng Văn Quang